



**КОМИТЕТ ИМУЩЕСТВЕННЫХ ОТНОШЕНИЙ  
АДМИНИСТРАЦИИ ПЕРМСКОГО МУНИЦИПАЛЬНОГО РАЙОНА**

**РАСПОРЯЖЕНИЕ**

15.04.2022

№ 1613

**Об установлении публичного  
сервитута на часть земельных  
участков**

В соответствии со ст. 23, гл. V.7 Земельного кодекса Российской Федерации, Федеральным законом от 25.10.2001 № 137-ФЗ «О введении в действие Земельного кодекса Российской Федерации», пп. 3.7.5 п. 3.7 разд. 3 Положения о комитете имущественных отношений администрации Пермского муниципального района, утвержденного решением Земского Собрания Пермского муниципального района Пермского края от 22.12.2016 № 178, на основании ходатайства открытого акционерного общества «Межрегиональная распределительная сетевая компания Урала» (ИНН 6671163413, ОГРН 1056604000970) (далее - ОАО «МРСК Урала») от 01.11.2021 № 9190:

1. Установить в интересах ОАО «МРСК Урала» публичный сервитут общей площадью 6129 кв.м на часть земельных участков:

- с кадастровым номером 59:32:0680001:172, расположенный по адресу: Пермский край, Пермский район, Култаевское, с. Култаево, ул. Осенняя, 15;
- с кадастровым номером 59:32:0680001:193, расположенный по адресу: Пермский край, Пермский район, Култаевское, с. Култаево, ул. Мира, дом 16;
- с кадастровым номером 59:32:0680001:198, расположенный по адресу: Пермский край, Пермский район, Култаевское, с. Култаево, ул. Строителей, з/у 14;
- с кадастровым номером 59:32:0680001:2635, расположенный по адресу: Пермский край, Пермский район, Култаевское, с. Култаево, ул. Осенняя, дом 6а;
- с кадастровым номером 59:32:0680001:2761, расположенный по адресу: Пермский край, Пермский район, Култаевское, с. Култаево, ул. Осенняя, д. 3;
- с кадастровым номером 59:32:0680001:2861, расположенный по адресу: Пермский край, Пермский район, Култаевское, с. Култаево, Позиция 101;
- с кадастровым номером 59:32:0680001:2941, расположенный по адресу: Пермский край, Пермский район, Култаевское, с. Култаево, Позиция 43;
- с кадастровым номером 59:32:0680001:2951, расположенный по адресу: Пермский край, Пермский район, Култаевское, с. Култаево, ул. Строителей, д. 27;
- с кадастровым номером 59:32:0680001:2991, расположенный по адресу: Пермский край, Пермский район, Култаевское, с. Култаево, ул. Осенняя, Позиция 27;

- с кадастровым номером 59:32:0680001:3063, расположенный по адресу: Пермский край, Пермский район, Култаевское, с. Култаево, ул. Мира, дом 28;
- с кадастровым номером 59:32:0680001:3090, расположенный по адресу: Пермский край, Пермский район, Култаевское, с. Култаево, ул. Мира, 14а;
- с кадастровым номером 59:32:0680001:3154, расположенный по адресу: Пермский край, Пермский район, Култаевское, с. Култаево, ул. Мира, 14;
- с кадастровым номером 59:32:0680001:3403, расположенный по адресу: Пермский край, Пермский район, Култаевское, с. Култаево, ул. Мира, дом 30;
- с кадастровым номером 59:32:0680001:3789, расположенный по адресу: Пермский край, Пермский район, Култаевское, с. Култаево, ул. Мира, дом 12;
- с кадастровым номером 59:32:0680001:3798, расположенный по адресу: Пермский край, Пермский район, Култаевское, с. Култаево;
- с кадастровым номером 59:32:0680001:3799, расположенный по адресу: Пермский край, Пермский район, Култаевское, с. Култаево, ул. Мира, дом 8;
- с кадастровым номером 59:32:0680001:4559, расположенный по адресу: Пермский край, Пермский район, Култаевское, с. Култаево, ул. Мира, дом 20;
- с кадастровым номером 59:32:0680001:538, расположенный по адресу: Пермский край, Пермский район, Култаевское, с. Култаево, ул. Мира, дом 26;
- с кадастровым номером 59:32:0680001:564, расположенный по адресу: Пермский край, Пермский район, Култаевское, с. Култаево, ул. Строителей, дом 29;
- с кадастровым номером 59:32:0680001:573, расположенный по адресу: Пермский край, Пермский район, Култаевское, село Култаево, улица Осенняя, з/у 17;
- с кадастровым номером 59:32:0680001:8299, расположенный по адресу: Пермский край, Пермский район, Култаевское, село Култаево, улица Осенняя;
- с кадастровым номером 59:32:0680001:8677, расположенный по адресу: Пермский край, Пермский район, Култаевское, село Култаево, улица Осенняя, з/у 12;
- с кадастровым номером 59:32:0680001:8693, расположенный по адресу: Пермский край, Пермский район, Култаевское, с.Култаево, ул. Строителей;
- с кадастровым номером 59:32:0680001:8791, расположенный по адресу: Пермский край, Пермский район, Култаевское, с. Култаево, ул. Осенняя, д.1;
- с кадастровым номером 59:32:0680001:8992, расположенный по адресу: Пермский край, Пермский район, Култаевское, с. Култаево, ул. Осенняя, д. 5;
- с кадастровым номером 59:32:0680001:9282, расположенный по адресу: Пермский край, Пермский район, Култаевское, с. Култаево, ул.Мира, примыкает к земельному участку с кадастровым номером 59:32:0680001:2954;
- с кадастровым номером 59:32:0000000:79, расположенный по адресу: Пермский край, Пермский район, а/д "Култаево-Нижние Муллы"

Цель: Для размещения объекта электросетевого хозяйства «ВЛ-0,4 кВ ф. 1 от ТП-47296».

Срок: 49 лет.

2. Утвердить границы публичного сервитута земельных участков, указанных в п. 1 настоящего распоряжения, согласно прилагаемой схеме расположения границ публичного сервитута.

3. Срок, в течение которого использование указанных в п. 1 настоящего распоряжения земельных участков в соответствии с их разрешенным использованием будет невозможно или существенно затруднено в связи с осуществлением сервитута – не установлен.

4. Порядок установления зон с особыми условиями использования территорий и содержание ограничений прав на земельные участки в границах таких зон установлен Постановлением Правительства РФ от 24.02.2009 № 160 «О порядке установления охранных зон объектов электросетевого хозяйства и особых условий использования земельных участков, расположенных в границах таких зон».

5. Плата за публичный сервитут не устанавливается в соответствии с ч. 4 ст. 3.6 Федерального закона от 25.10.2001 года № 137-ФЗ «О введении в действие Земельного кодекса Российской Федерации».

6. Комитету имущественных отношений администрации Пермского муниципального района в течение 5 рабочих дней со дня подписания настоящего распоряжения:

6.1. Направить настоящее распоряжение правообладателям земельных участков, указанных в п. 1 распоряжения;

6.2. Направить настоящее распоряжение в Управление Федеральной службы государственной регистрации, кадастра и картографии по Пермскому краю;

6.3. Направить настоящее распоряжение в ОАО «МРСК Урала», а также сведения о лицах, являющихся правообладателями земельных участков, сведения о лицах, подавших заявления об учете их прав (обременений прав) на земельные участки, способах связи с ними, копии документов, подтверждающих права указанных лиц на земельные участки;

6.4. Направить в администрацию Култаевского сельского поселения настоящее распоряжение для опубликования в порядке, установленном для официального опубликования (обнародования) муниципальных правовых актов уставом поселения.

7. Разместить настоящее распоряжение на сайте Пермского муниципального района [www.permraion.ru](http://www.permraion.ru).

8. Настоящее распоряжение вступает в силу со дня его подписания.

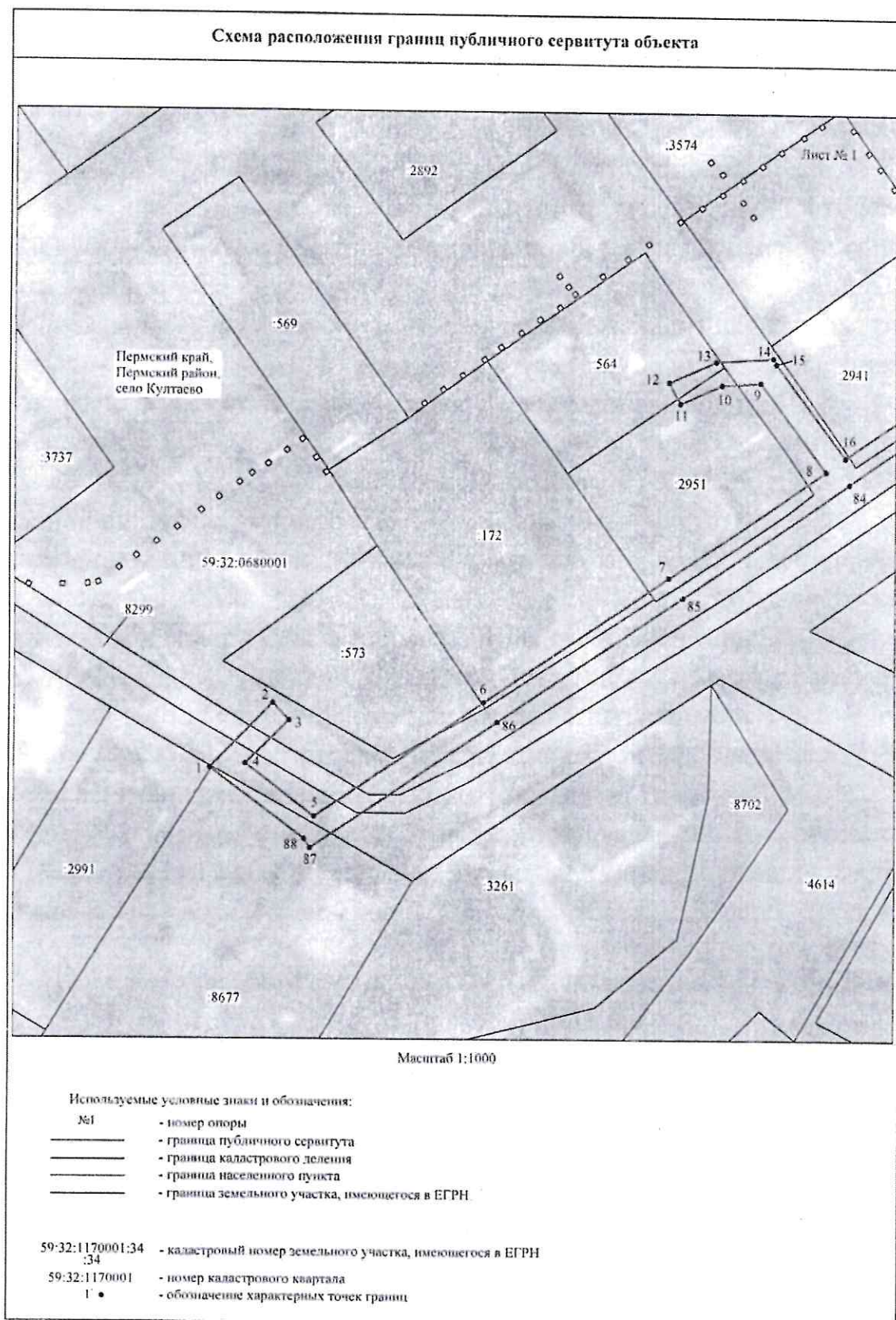
9. Контроль исполнения распоряжения оставляю за собой.

И.о. председателя комитета

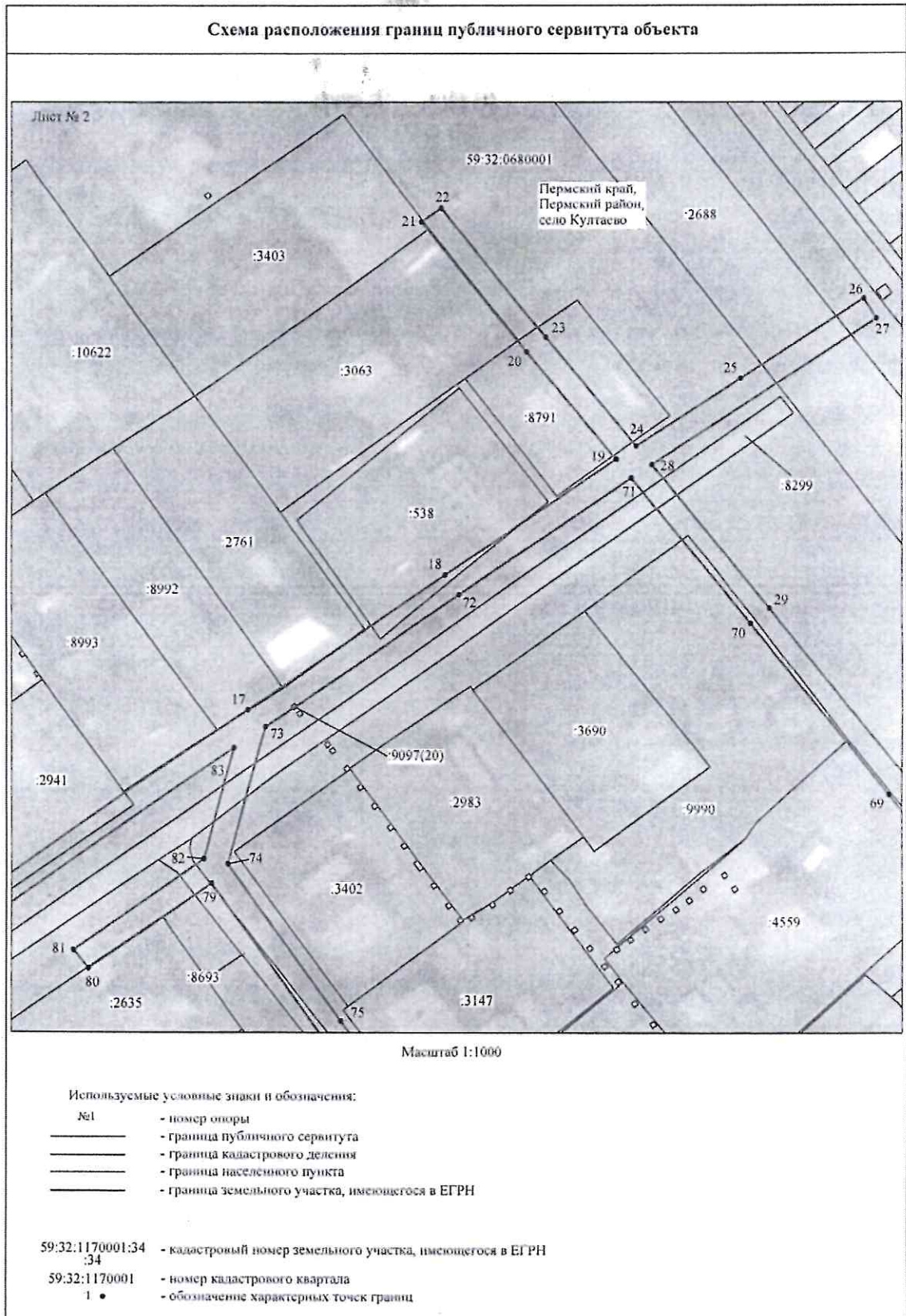


М.В. Королева

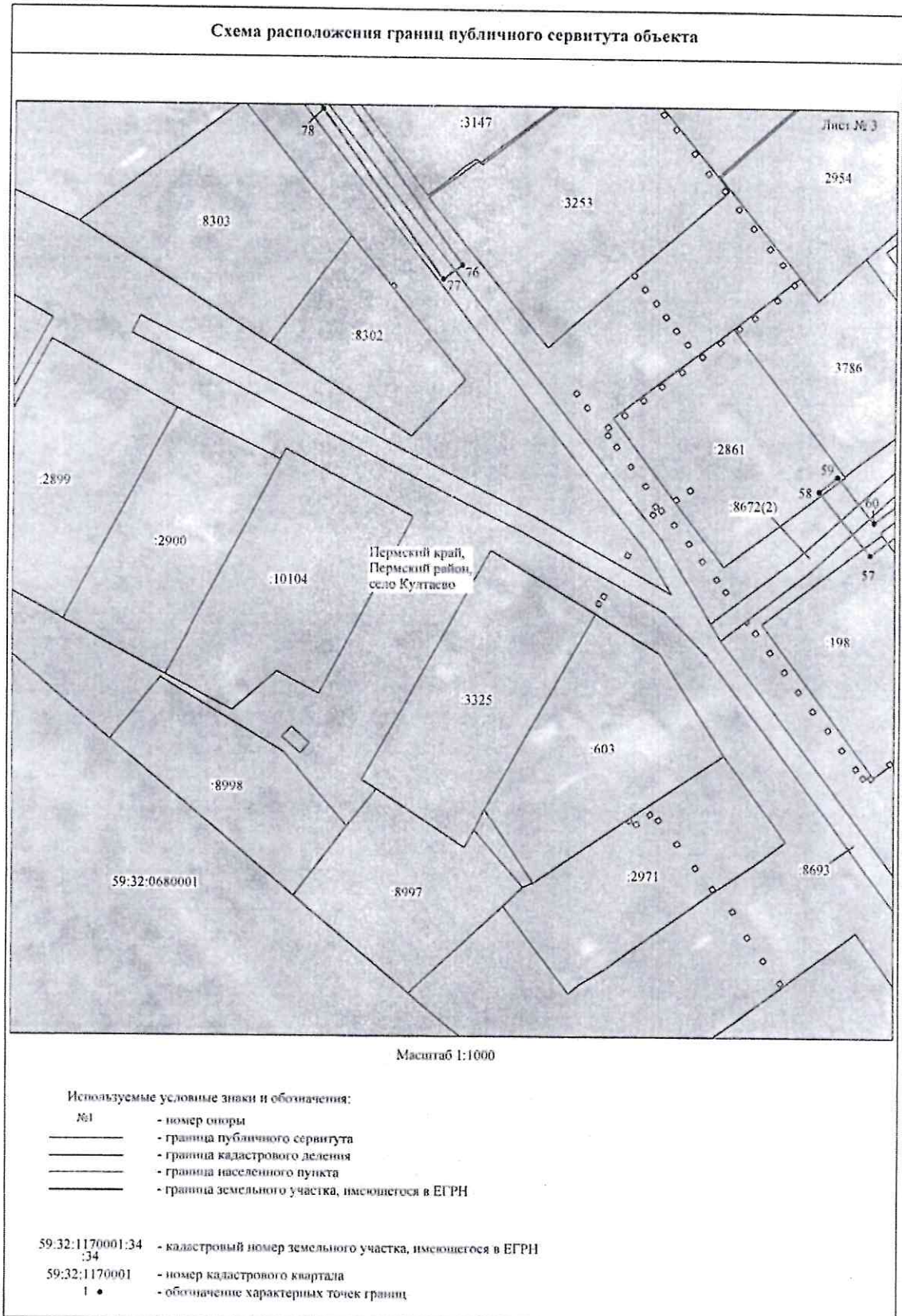
Приложение № 1  
к распоряжению  
комитета имущественных  
отношений администрации  
Пермского муниципального района  
от 15.04.2022 № 1613



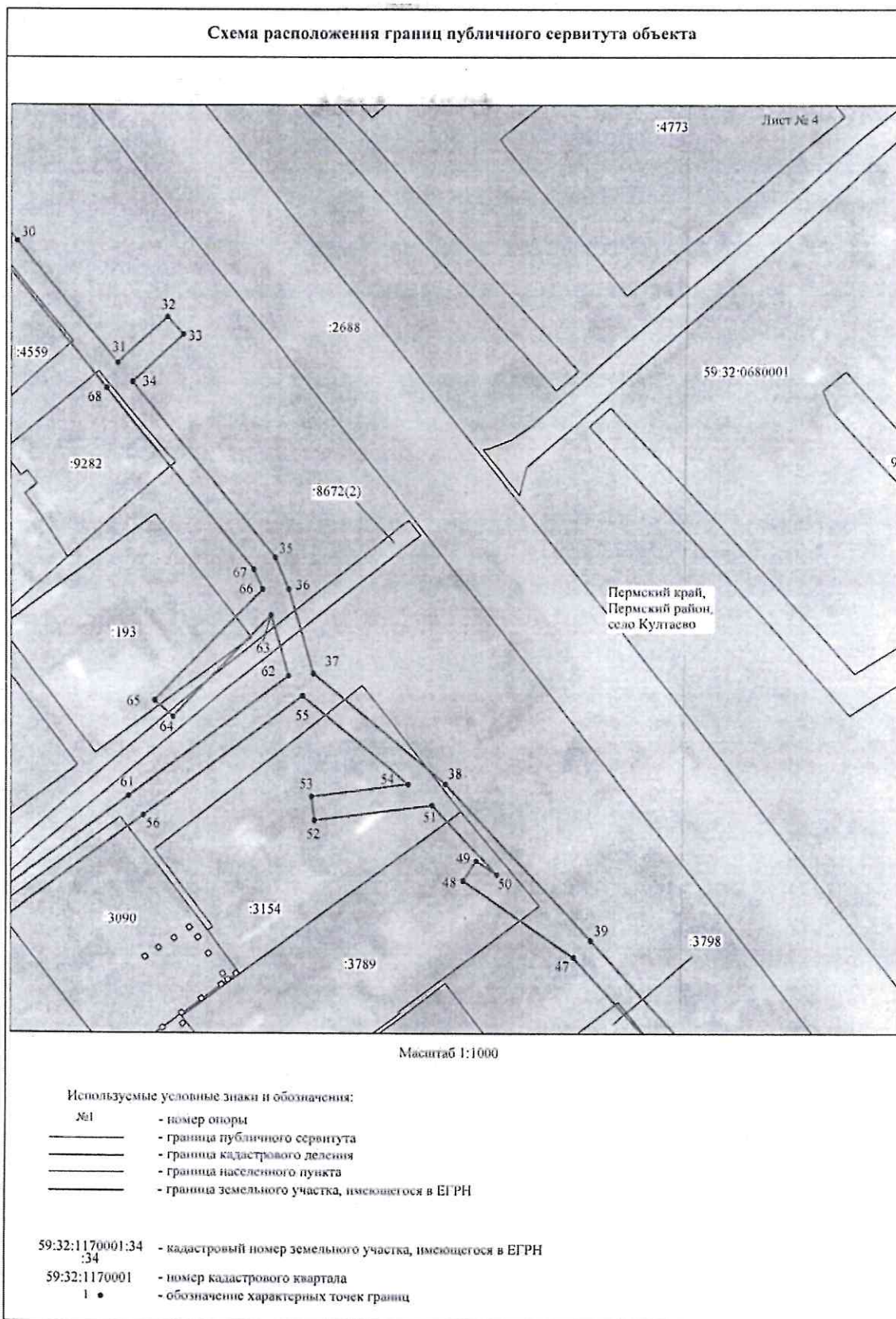
Приложение № 2  
к распоряжению  
комитета имущественных  
отношений администрации  
Пермского муниципального района  
от 15.04.2022 № 1613



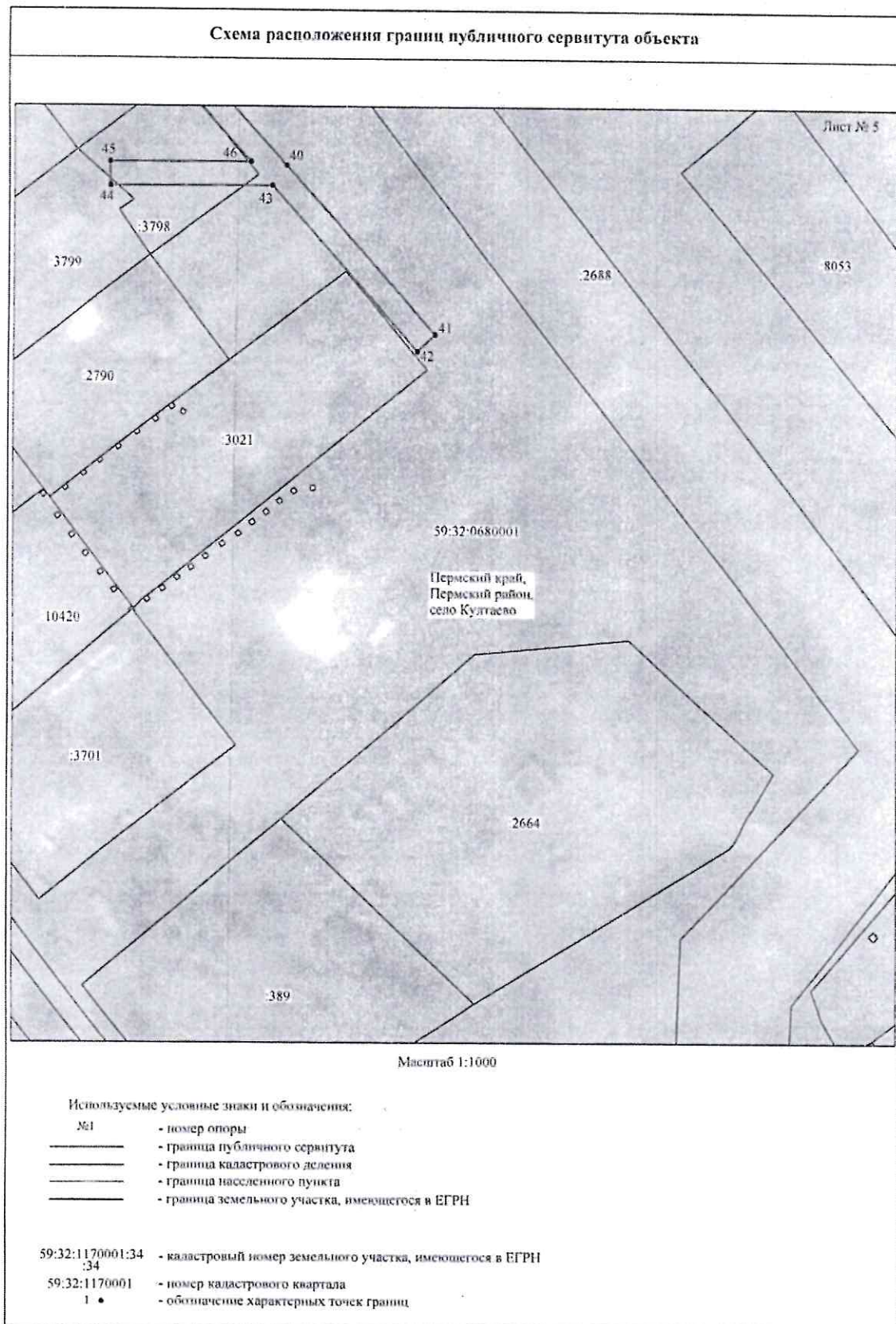
Приложение № 3  
к распоряжению  
комитета имущественных  
отношений администрации  
Пермского муниципального района  
от 15.04.2022 № 1613



Приложение № 4  
к распоряжению  
комитета имущественных  
отношений администрации  
Пермского муниципального района  
от 15.04.2022 № 1613



Приложение № 5  
к распоряжению  
комитета имущественных  
отношений администрации  
Пермского муниципального района  
от 15.04.2022 № 1613





Приложение № 6  
к распоряжению  
комитета имущественных  
отношений администрации  
Пермского муниципального района  
от 15.04.2022 № 1613

ОПИСАНИЕ МЕСТОПОЛОЖЕНИЯ ГРАНИЦ

Публичный сервитут для размещения объекта электросетевого хозяйства «ВЛ-0,4КВ Ф.1 от ТП-47296»  
(наименование объекта, местоположение границ которого описано (далее - объект))

Раздел 1

Сведения об объекте

Сведения об объекте		
№ п/п	Характеристики объекта	Описание характеристик
1	2	3
1	Местоположение объекта	Пермский край, Пермский район, село Култаево
2	Площадь объекта +/- величина погрешности определения площади (Р+/- Дельта Р)	6129 кв.м ± 16 кв.м
3	Иные характеристики объекта	Публичный сервитут для размещения объекта электросетевого хозяйства «ВЛ-0,4КВ Ф.1 от ТП-47296» на срок 49 лет

Приложение № 7  
к распоряжению  
комитета имущественных  
отношений администрации  
Пермского муниципального района  
от 15.04.2022 № 1613

Раздел 2

Сведения о местоположении границ объекта					
1. Система координат <u>МСК-59, зона 2</u>					
2. Сведения о характерных точках границ объекта					
Обозначение характерных точек границ	Координаты, м		Метод определения координат характерной точки	Средняя квадратическая погрешность положения характерной точки (M <sub>p</sub> ), м	Описание обозначени я точки на местности (при наличии)
	X	Y			
1	2	3	4	5	6
1	504507.08	2212358.29	Метод спутниковых геодезических измерений (определений)	0.10	-
2	504520.76	2212371.15	Метод спутниковых геодезических измерений (определений)	0.10	-
3	504517.15	2212374.60	Метод спутниковых геодезических измерений (определений)	0.10	-
4	504507.95	2212365.57	Метод спутниковых геодезических измерений (определений)	0.10	-
5	504496.82	2212379.88	Метод спутниковых геодезических измерений (определений)	0.10	-
6	504521.05	2212415.15	Метод спутниковых геодезических измерений (определений)	0.10	-
7	504547.31	2212453.24	Метод спутниковых геодезических измерений (определений)	0.10	-
8	504569.68	2212485.77	Метод спутниковых геодезических измерений (определений)	0.10	-
9	504588.24	2212471.98	Метод спутниковых геодезических измерений (определений)	0.10	-
10	504587.71	2212463.90	Метод спутниковых геодезических измерений (определений)	0.10	-
11	504583.78	2212455.41	Метод спутниковых геодезических измерений (определений)	0.10	-
12	504588.23	2212453.12	Метод спутниковых геодезических измерений (определений)	0.10	-
13	504592.64	2212462.69	Метод спутниковых геодезических измерений (определений)	0.10	-
14	504593.49	2212474.58	Метод спутниковых геодезических измерений (определений)	0.10	-
15	504592.28	2212475.20	Метод спутниковых геодезических измерений (определений)	0.10	-
16	504572.56	2212489.83	Метод спутниковых геодезических измерений (определений)	0.10	-
17	504613.95	2212548.88	Метод спутниковых геодезических измерений (определений)	0.10	-
18	504642.07	2212589.50	Метод спутниковых геодезических измерений (определений)	0.10	-
19	504666.34	2212624.58	Метод спутниковых геодезических измерений (определений)	0.10	-
20	504689.24	2212606.29	Метод спутниковых геодезических измерений (определений)	0.10	-
21	504716.63	2212584.60	Метод спутниковых геодезических измерений (определений)	0.10	-
22	504719.53	2212588.67	Метод спутниковых геодезических измерений (определений)	0.10	-
23	504692.36	2212610.21	Метод спутниковых геодезических измерений (определений)	0.10	-
24	504669.15	2212628.73	Метод спутниковых геодезических измерений (определений)	0.10	-
25	504683.54	2212650.06	Метод спутниковых геодезических измерений (определений)	0.10	-
26	504700.65	2212675.58	Метод спутниковых геодезических измерений	0.10	-

Приложение № 7  
к распоряжению  
комитета имущественных  
отношений администрации  
Пермского муниципального района  
от 15.04.2022 № 1613

			(определений)		
27	504696.39	2212678.21	Метод спутниковых геодезических измерений (определений)	0.10	-
28	504665.23	2212631.87	Метод спутниковых геодезических измерений (определений)	0.10	-
29	504635.09	2212655.96	Метод спутниковых геодезических измерений (определений)	0.10	-
30	504599.16	2212684.69	Метод спутниковых геодезических измерений (определений)	0.10	-
31	504573.19	2212705.48	Метод спутниковых геодезических измерений (определений)	0.10	-
32	504582.90	2212715.63	Метод спутниковых геодезических измерений (определений)	0.10	-
33	504579.16	2212718.94	Метод спутниковых геодезических измерений (определений)	0.10	-
34	504569.30	2212708.54	Метод спутниковых геодезических измерений (определений)	0.10	-
35	504532.14	2212737.63	Метод спутниковых геодезических измерений (определений)	0.10	-
36	504525.32	2212740.45	Метод спутниковых геодезических измерений (определений)	0.10	-
37	504507.64	2212745.52	Метод спутниковых геодезических измерений (определений)	0.10	-
38	504484.80	2212772.85	Метод спутниковых геодезических измерений (определений)	0.10	-
39	504452.05	2212802.83	Метод спутниковых геодезических измерений (определений)	0.10	-
40	504420.28	2212831.08	Метод спутниковых геодезических измерений (определений)	0.10	-
41	504385.43	2212862.08	Метод спутниковых геодезических измерений (определений)	0.10	-
42	504382.03	2212858.42	Метод спутниковых геодезических измерений (определений)	0.10	-
43	504416.11	2212828.09	Метод спутниковых геодезических измерений (определений)	0.10	-
44	504415.96	2212794.86	Метод спутниковых геодезических измерений (определений)	0.10	-
45	504420.96	2212794.80	Метод спутниковых геодезических измерений (определений)	0.10	-
46	504421.08	2212823.71	Метод спутниковых геодезических измерений (определений)	0.10	-
47	504448.51	2212799.31	Метод спутниковых геодезических измерений (определений)	0.10	-
48	504464.47	2212776.50	Метод спутниковых геодезических измерений (определений)	0.10	-
49	504468.66	2212779.21	Метод спутниковых геодезических измерений (определений)	0.10	-
50	504465.76	2212783.48	Метод спутниковых геодезических измерений (определений)	0.10	-
51	504480.38	2212770.13	Метод спутниковых геодезических измерений (определений)	0.10	-
52	504477.28	2212745.75	Метод спутниковых геодезических измерений (определений)	0.10	-
53	504482.24	2212745.13	Метод спутниковых геодезических измерений (определений)	0.10	-
54	504484.78	2212765.16	Метод спутниковых геодезических измерений (определений)	0.10	-
55	504503.02	2212743.26	Метод спутниковых геодезических измерений (определений)	0.10	-
56	504478.34	2212710.81	Метод спутниковых геодезических измерений (определений)	0.10	-
57	504453.60	2212678.27	Метод спутниковых геодезических измерений (определений)	0.10	-
58	504466.90	2212667.42	Метод спутниковых геодезических измерений (определений)	0.10	-
59	504470.02	2212671.33	Метод спутниковых геодезических измерений (определений)	0.10	-
60	504460.51	2212679.08	Метод спутниковых геодезических измерений	0.10	-

Приложение № 8  
к распоряжению  
комитета имущественных  
отношений администрации  
Пермского муниципального района  
от 15.04.2022 № 1613

			(определений)		
61	504482.33	2212707.78	Метод спутниковых геодезических измерений (определений)	0.10	-
62	504507.18	2212740.44	Метод спутниковых геодезических измерений (определений)	0.10	-
63	504519.86	2212736.79	Метод спутниковых геодезических измерений (определений)	0.10	-
64	504498.68	2212716.77	Метод спутниковых геодезических измерений (определений)	0.10	-
65	504502.05	2212713.06	Метод спутниковых геодезических измерений (определений)	0.10	-
66	504525.29	2212735.08	Метод спутниковых геодезических измерений (определений)	0.10	-
67	504529.60	2212733.27	Метод спутниковых геодезических измерений (определений)	0.10	-
68	504567.98	2212703.21	Метод спутниковых геодезических измерений (определений)	0.10	-
69	504596.03	2212680.79	Метод спутниковых геодезических измерений (определений)	0.10	-
70	504631.97	2212652.06	Метод спутниковых геодезических измерений (определений)	0.10	-
71	504662.42	2212627.71	Метод спутниковых геодезических измерений (определений)	0.10	-
72	504637.96	2212592.35	Метод спутниковых геодезических измерений (определений)	0.10	-
73	504610.34	2212552.48	Метод спутниковых геодезических измерений (определений)	0.10	-
74	504581.86	2212544.81	Метод спутниковых геодезических измерений (определений)	0.10	-
75	504549.30	2212567.92	Метод спутниковых геодезических измерений (определений)	0.10	-
76	504513.41	2212593.44	Метод спутниковых геодезических измерений (определений)	0.10	-
77	504510.43	2212589.42	Метод спутниковых геодезических измерений (определений)	0.10	-
78	504546.41	2212563.85	Метод спутниковых геодезических измерений (определений)	0.10	-
79	504577.89	2212541.52	Метод спутниковых геодезических измерений (определений)	0.10	-
80	504560.26	2212516.52	Метод спутниковых геодезических измерений (определений)	0.10	-
81	504564.09	2212513.42	Метод спутниковых геодезических измерений (определений)	0.10	-
82	504582.91	2212539.94	Метод спутниковых геодезических измерений (определений)	0.10	-
83	504605.80	2212546.08	Метод спутниковых геодезических измерений (определений)	0.10	-
84	504567.07	2212490.71	Метод спутниковых геодезических измерений (определений)	0.10	-
85	504543.19	2212456.08	Метод спутниковых геодезических измерений (определений)	0.10	-
86	504516.93	2212417.98	Метод спутниковых геодезических измерений (определений)	0.10	-
87	504490.19	2212379.06	Метод спутниковых геодезических измерений (определений)	0.10	-
88	504492.11	2212377.81	Метод спутниковых геодезических измерений (определений)	0.10	-
1	504507.08	2212358.29	Метод спутниковых геодезических измерений (определений)	0.10	-

3. Сведения о характерных точках части (частей) границы объекта

Обозначение характерных точек части границы	Координаты, м		Метод определения координат характерной точки	Средняя квадратическая погрешность положения характерной точки (M), м	Описание обозначения точки на местности (при наличии)
	X	Y			